







# percorso

categoria : rank - open  
frazione : corsa  
distanza : 5km

legenda:

-  zona cambio
-  giro di boa
-  raccordo iniziale
-  circuito (da ripeter 2 volte)
-  punto di ristoro
-  arrivo

## 11° TRIATHLON SPRINT "INSIEME A GIANLUCA" CITTA' DI UDINE 2009

### PERCORSO GARA SPRINT CICLISMO

#### CICLISMO (20 km - N. 1 GIRO)

il tracciato della frazione da percorrere in bici misura 20 km e tocca il Comune di Udine, quello di Pagnacco e di Moruzzo. Si snoda perciò tra la zona di Udine Nord e le Strade Provinciali n. 49/51.

Il percorso inizia in via Sacile svoltando successivamente in via Pordenone ed immettendosi in via Martignacco si avvia lungo via Cottonificio fino all'incrocio con via Colugna. La gara prosegue lungo la S.P. 49 che porta nell'abitato del Comune di Pagnacco. A questo punto i concorrenti incontrano una prima difficoltà; un'ascesa di circa 300 m. che li porta nella piazza centrale di Pagnacco dove possono svoltare a sinistra e continuare il tragitto lungo la S.P. 51 ed affrontare la parte più impegnativa del percorso. Questo tratto infatti è quasi in costante ascesa per 3 km ed attraversa l'abitato di Lazzacco fino a quello di Brazzacco (nel comune di Moruzzo). Qui i concorrenti operano una specie di giro a boa attraverso l'abitato di Brazzacco immettendosi nuovamente sullo stesso percorso dell'andata per arrivare infine in piazzale Diacono ed entrare nell'area cambio nella zona antistante il Teatro Palamostre.

